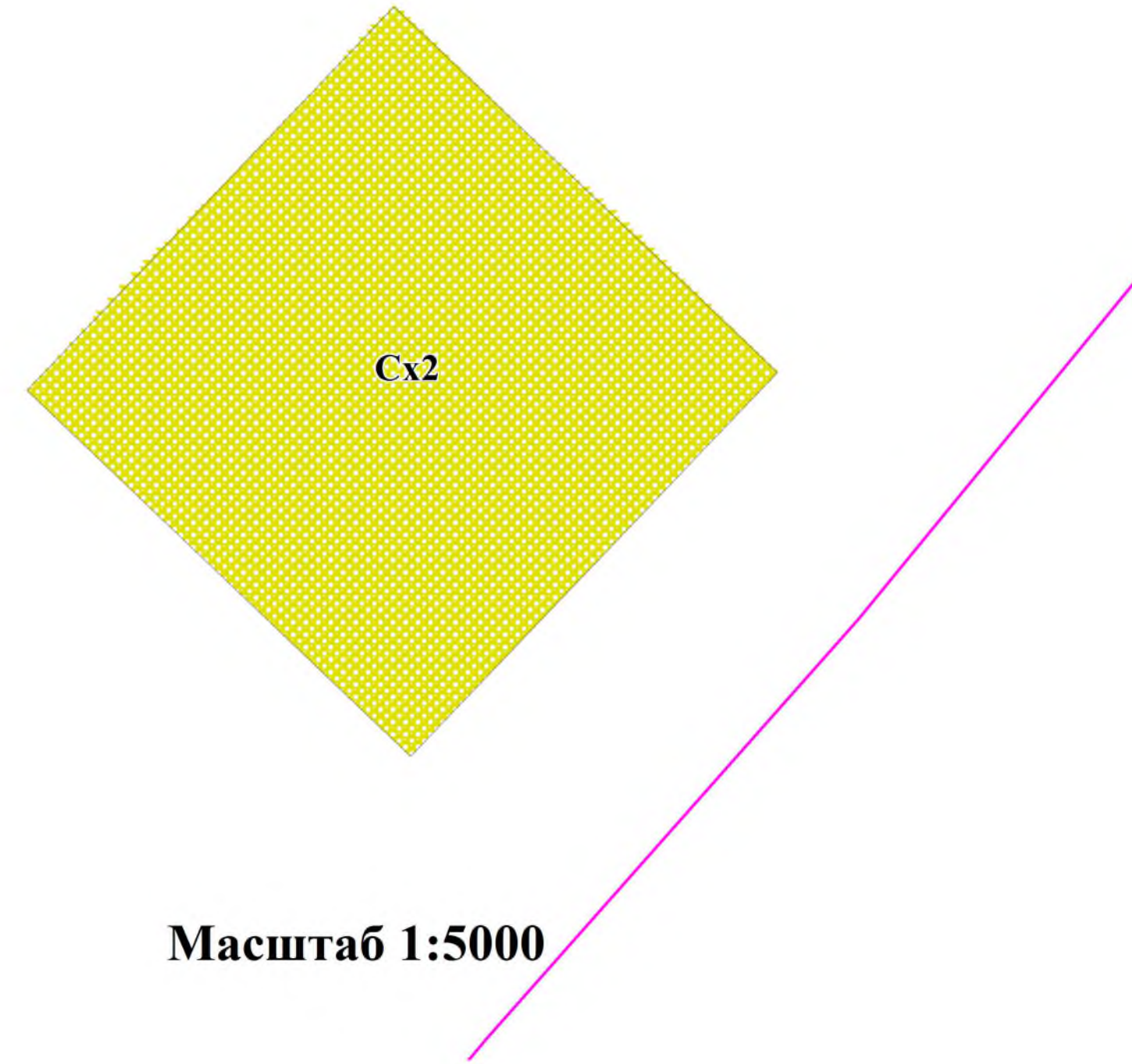
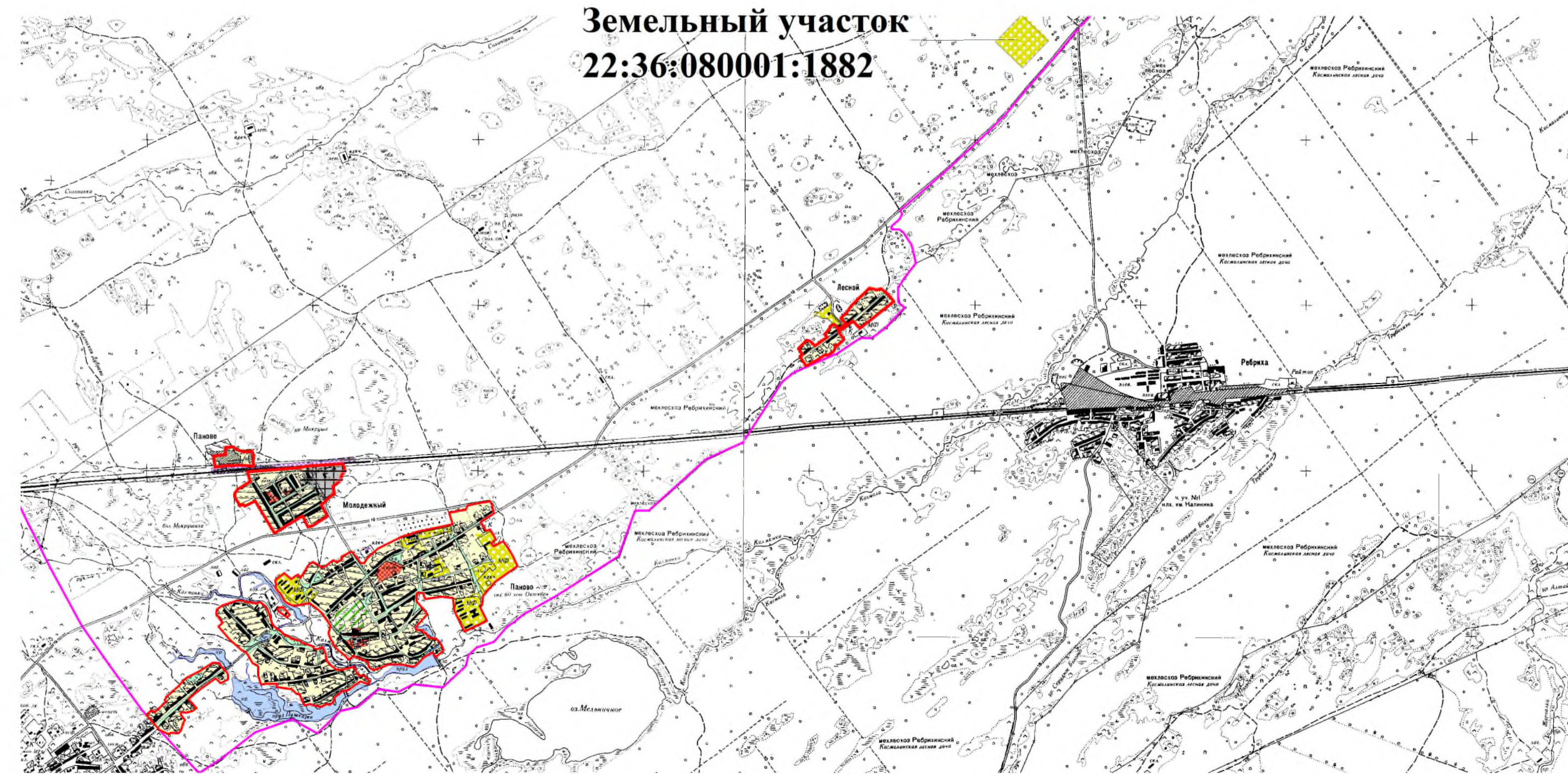



**Карта градостроительного зонирования части территории
муниципального образования Пановский сельсовет
Ребрихинского района Алтайского края в границах
ЗУ (кад.номер 22:36:080001:1882)**



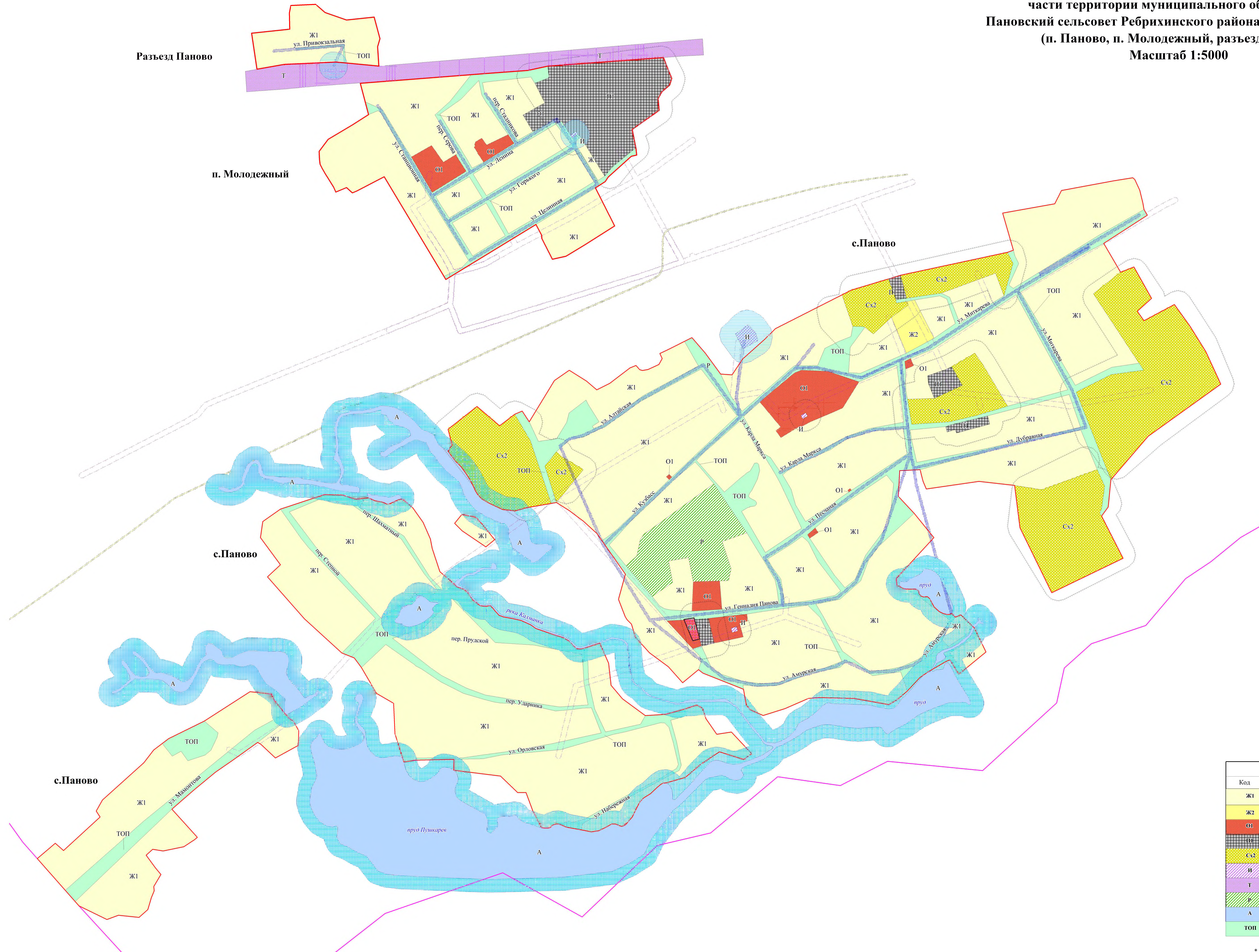
Границы :



Территориальные зоны	
Код	Наименование
Ж1	Зона застройки индивидуальными жилыми домами
Ж2	Зона застройки малоэтажными жилыми домами
О1	Зона делового, общественного и коммерческого назначения
П1	Производственная зона
Сх2	Зона, занятая объектами сельскохозяйственного назначения
И	Зона инженерной инфраструктуры
Р	Зона рекреационного назначения
А	Зона акваторий *
ТОП	Зона иного назначения, в соответствии с местными условиями (территория общего пользования) *

* Территории, на которые действия градостроительных регламентов не распространяются, либо действия градостроительных регламентов не устанавливаются

**Карта градостроительного зонирования
части территории муниципального образования
Пановский сельсовет Ребрихинского района Алтайского края
(п. Паново, п. Молодежный, разъезд Паново)
Масштаб 1:5000**

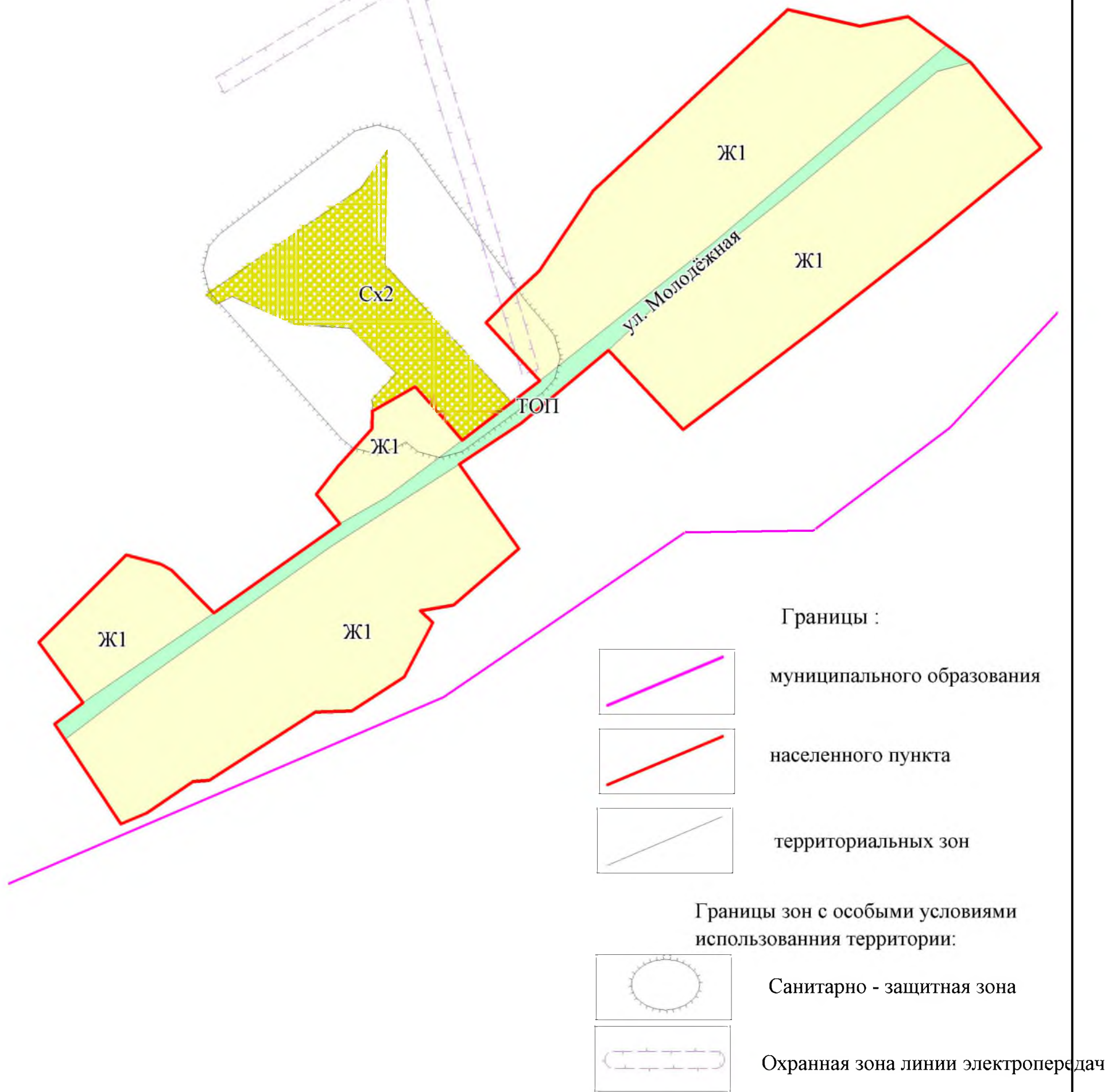


- Границы :**
- муниципального образования
 - населенного пункта
 - территориальных зон
- Границы зон с особыми условиями использования территории:**
- Водоохранная зона
 - Прибрежно - защитная полоса
 - Санитарно - защитная зона
 - Санитарной охраны источников водоснабжения
 - Охранная зона линии электропередач
 - Охранная зона водопроводных сетей
 - Охранная зона линии связи
- Зоны с особыми условиями использования территории:**
- Территория объектов культурного наследия

Территориальные зоны	
Код	Наименование
Ж1	Зона застройки индивидуальными жилыми домами
Ж2	Зона застройки малоэтажными жилыми домами
О1	Зона делового, общественного и коммерческого назначения
	Производственная зона
Сх2	Зона, занятая объектами сельскохозяйственного назначения
И	Зона инженерной инфраструктуры
Т	Зона транспортной инфраструктуры
Р	Зона рекреационного назначения
А	Зона акваторий *
ТОП	Зона иного назначения, в соответствии с местными условиями (территория общего пользования) *

* Территории, на которые действия градостроительных регламентов не распространяются, либо действия градостроительных регламентов не устанавливаются

**Карта градостроительного зонирования части территории
муниципального образования Пановский сельсовет
Ребрихинского района Алтайского края (п. Лесной)
Масштаб 1:5000**



Территориальные зоны	
Код	Наименование
Ж1	Зона застройки индивидуальными жилыми домами
Сх2	Зона, занятая объектами сельскохозяйственного назначения
ТОП	Зона иного назначения, в соответствии с местными условиями (территории общего пользования) *

* Территории, на которые действия градостроительных регламентов не распространяются, либо действия градостроительных регламентов не устанавливаются